



## COMMUNE DE MANSLE

# Aménagement de sécurité de l'avenue Paul MAIRAT entre la RD40 et la RD69

## PROJET

3 - DOSSIER DE PLANS TECHNIQUES  
3.2 - Plan synoptique

Etude  
**BETG**

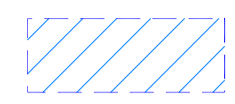
Bureau d'étude TYRE GILLIER  
Rue de Figeac - 33140 AIGLIS  
Tél: 05.56.23.76.07 - Fax: 05.56.23.76.00  
Courriel: betg16@orange.fr

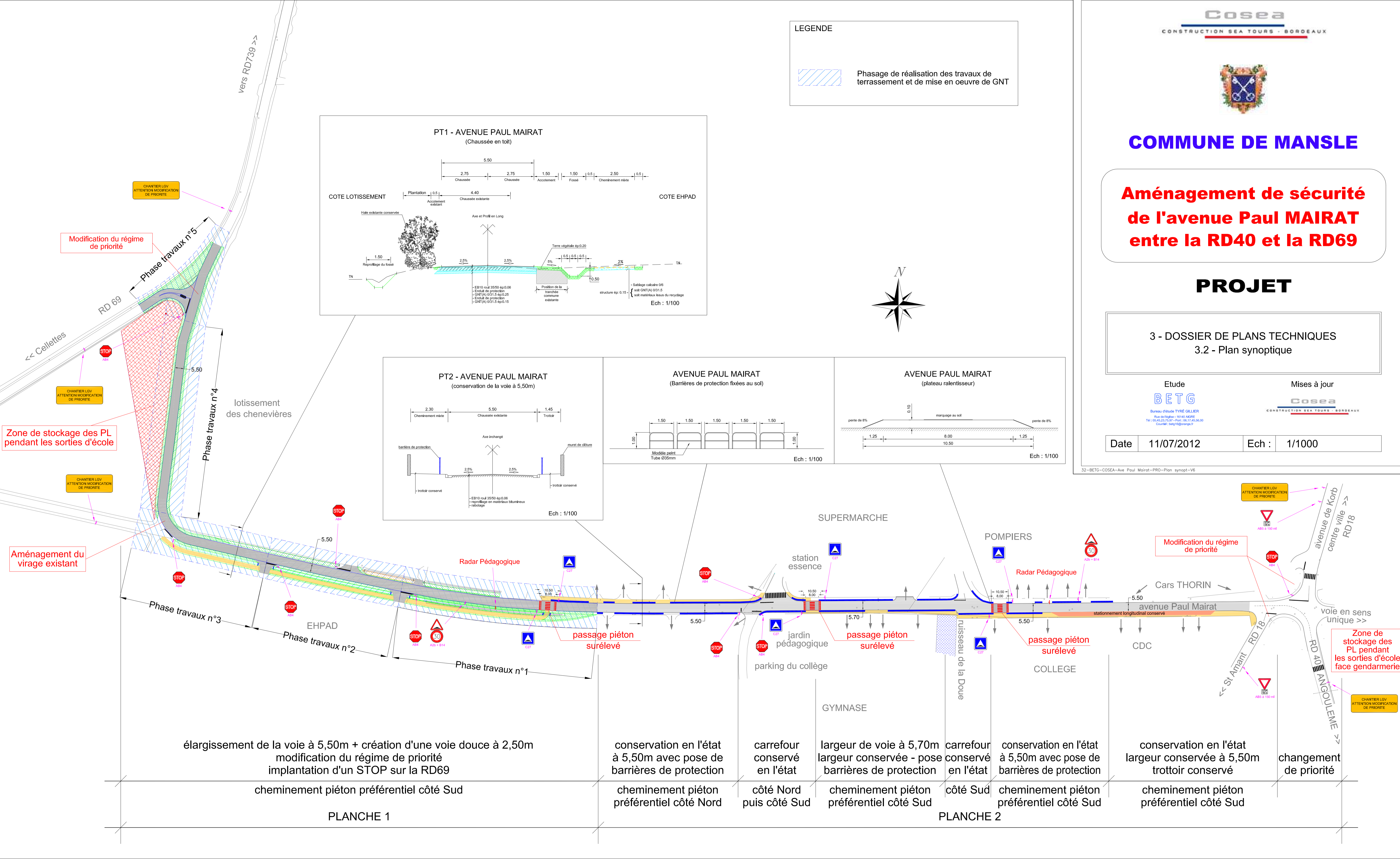

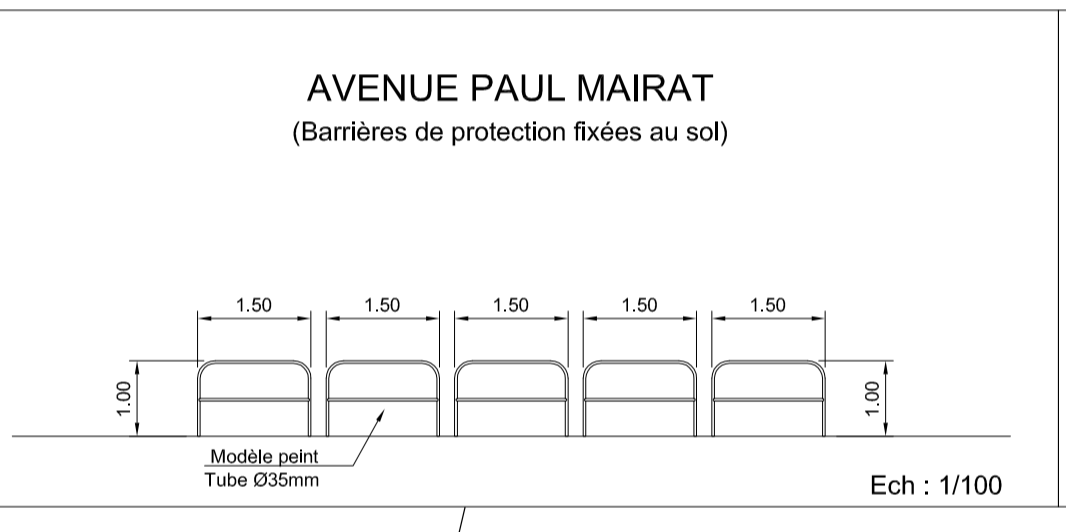
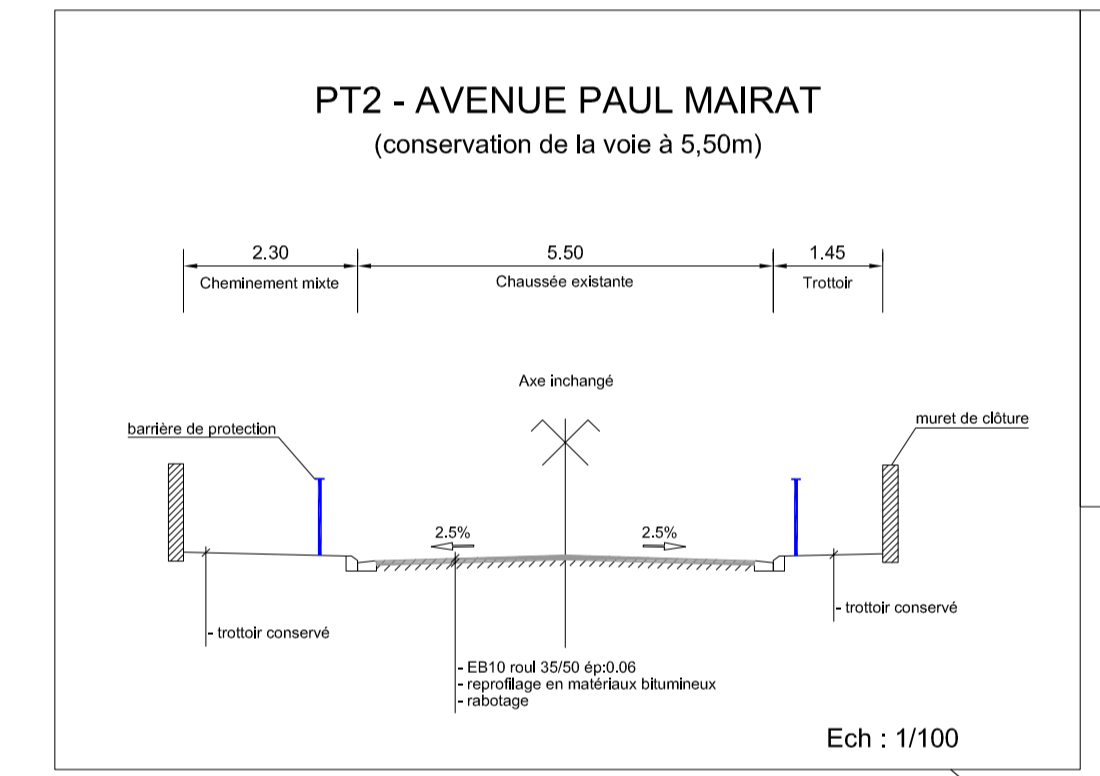
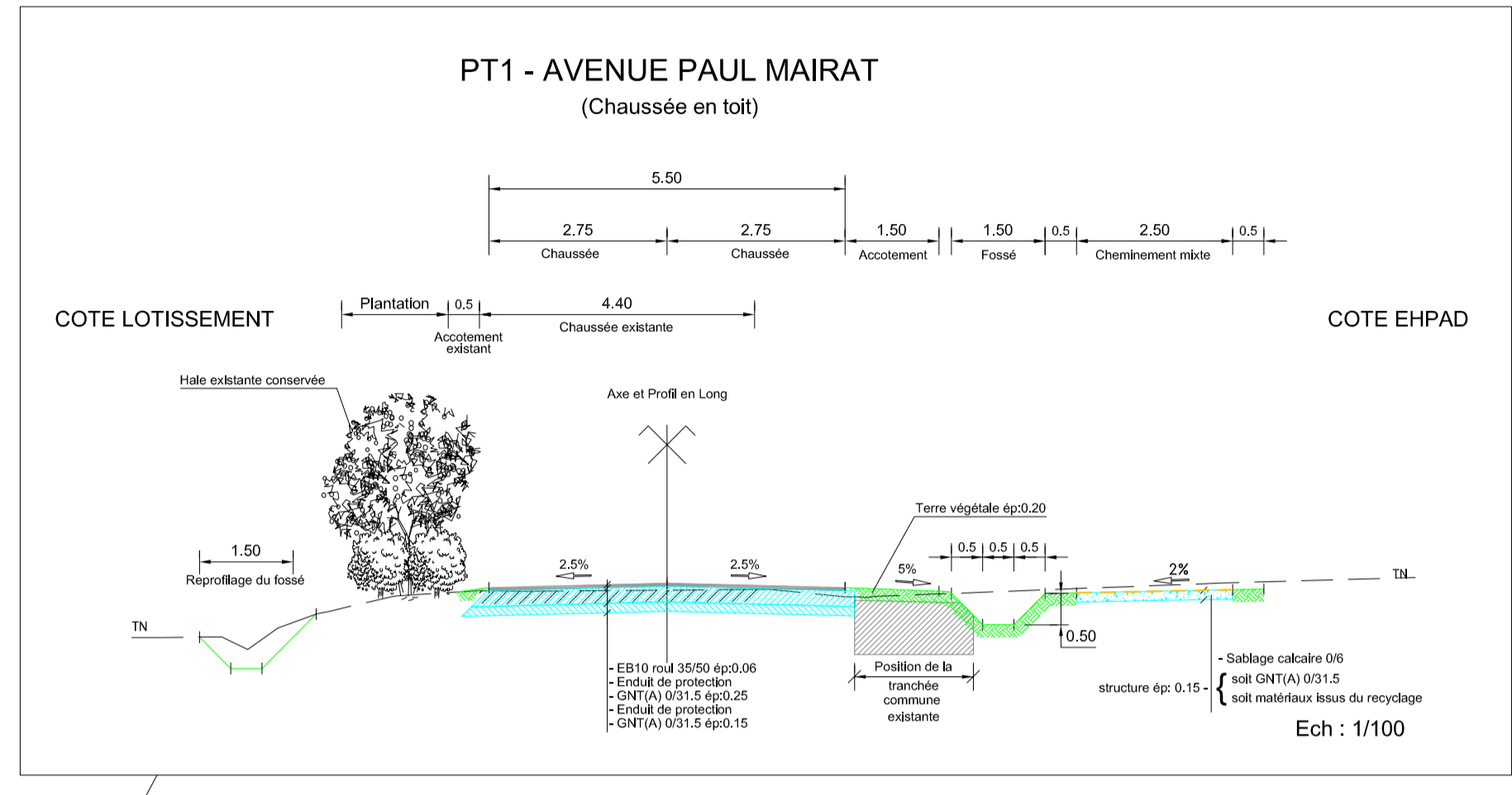
Mises à jour  
**Cosea**  
CONSTRUCTION SEA TOURS - BORDEAUX

Date 11/07/2012 Ech : 1/1000

32-BETG-COSEA-Ave Paul Mairat-PRO-Plan synopt-V6

**LEGENDE**

 Phasage de réalisation des travaux de terrassement et de mise en oeuvre de GNT



Modification du régime de priorité

Zone de stockage des PL pendant les sorties d'école

Aménagement du virage existant

Modification du régime de priorité

Zone de stockage des PL pendant les sorties d'école face gendarmerie

élargissement de la voie à 5,50m + création d'une voie douce à 2,50m  
modification du régime de priorité  
implantation d'un STOP sur la RD69  
cheminement piéton préférentiel côté Sud

conservation en l'état à 5,50m avec pose de barrières de protection  
cheminement piéton préférentiel côté Nord

carrefour conservé en l'état  
côté Nord puis côté Sud

largeur de voie à 5,70m  
largeur conservée - pose barrières de protection  
cheminement piéton préférentiel côté Sud

carrefour conservé en l'état  
côté Sud  
conservation en l'état à 5,50m avec pose de barrières de protection  
cheminement piéton préférentiel côté Sud

conservation en l'état  
largeur conservée à 5,50m  
trottoir conservé  
cheminement piéton préférentiel côté Sud

changement de priorité

PLANCHE 1

PLANCHE 2